

DRUH POVRCHU ÚZEMIA
KATASTRÁLNE ÚZEMIE

POZDÍŽNY PROFIL OKRUŽNÁ KRIŽOVATKA

1:50041:2

LEGENDA:

PRIEKOPA PRAVOSTRANNÁ

SKLONOVÉ POMERY

**ZMENA PRIEČNEHO
SKLONU VOZOVKY:**

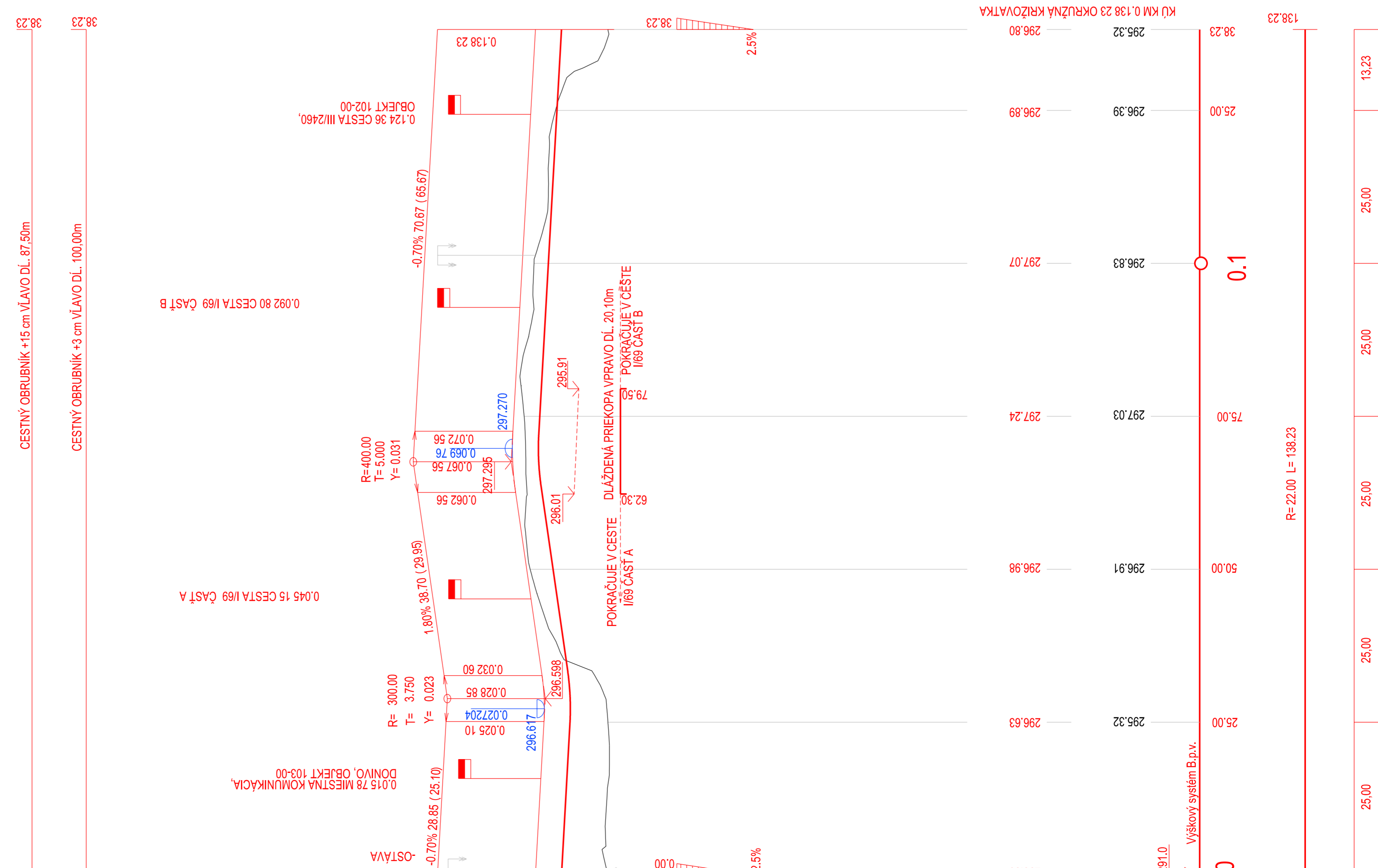
KÖTY NIVELETY:

KÓTY TERÉNU:

POROVNÁVACIA

SVETOVÉ BOJERS

**VZDIALENOST
PRÍČNÝCH REZOV**



ONRASHA ZELENI			
ONRA PODA	ASFALTOVA CESTA	ASFALTOVE PARKOVISKO	ASFALT CESTA
SLUČ			

EGENDA:

KLONOVÉ POMERY

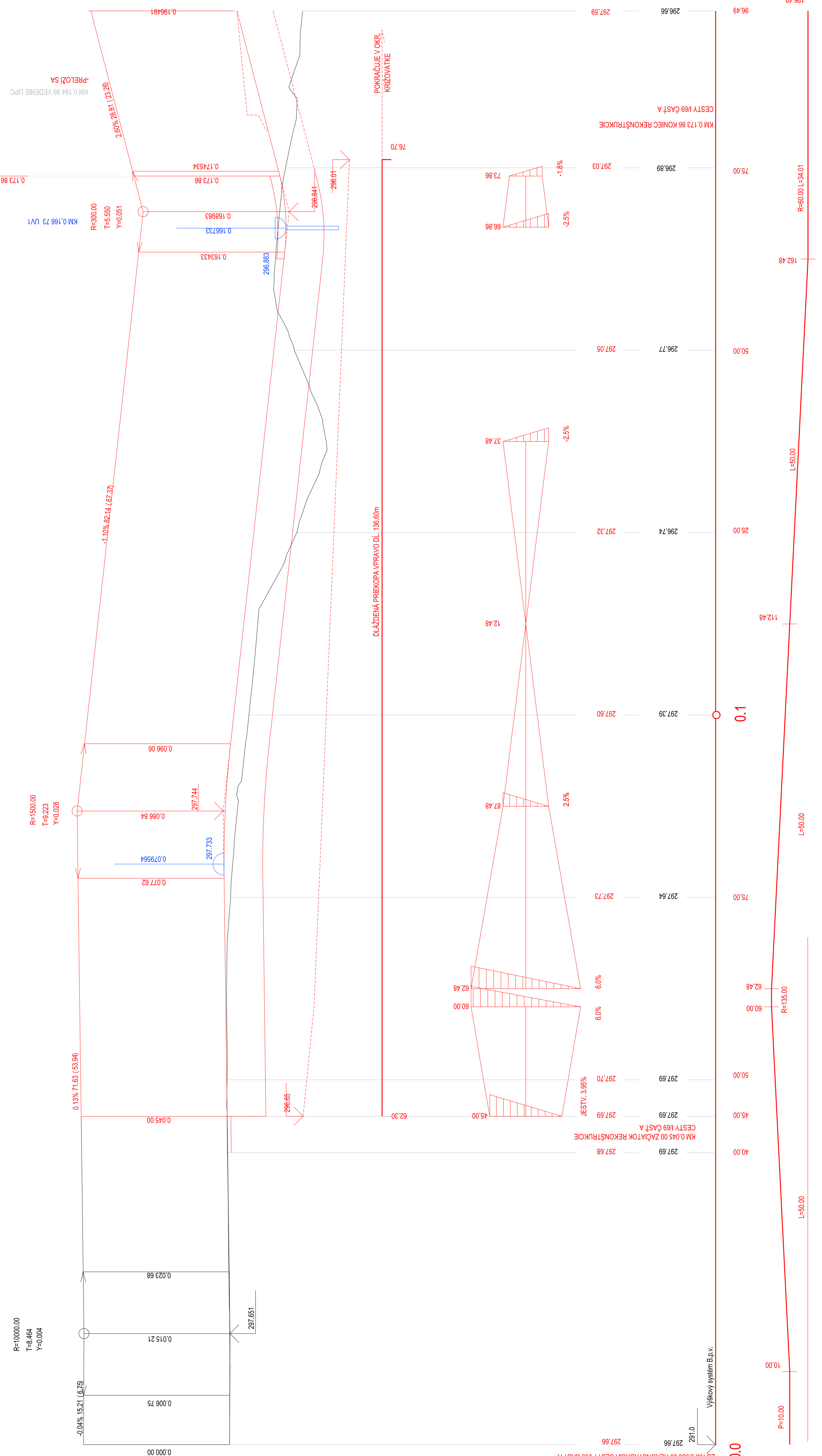
FOETY NINE: 110

ÓTY TERÉNU:

CORONAVACIA ROMANIA

...and power.

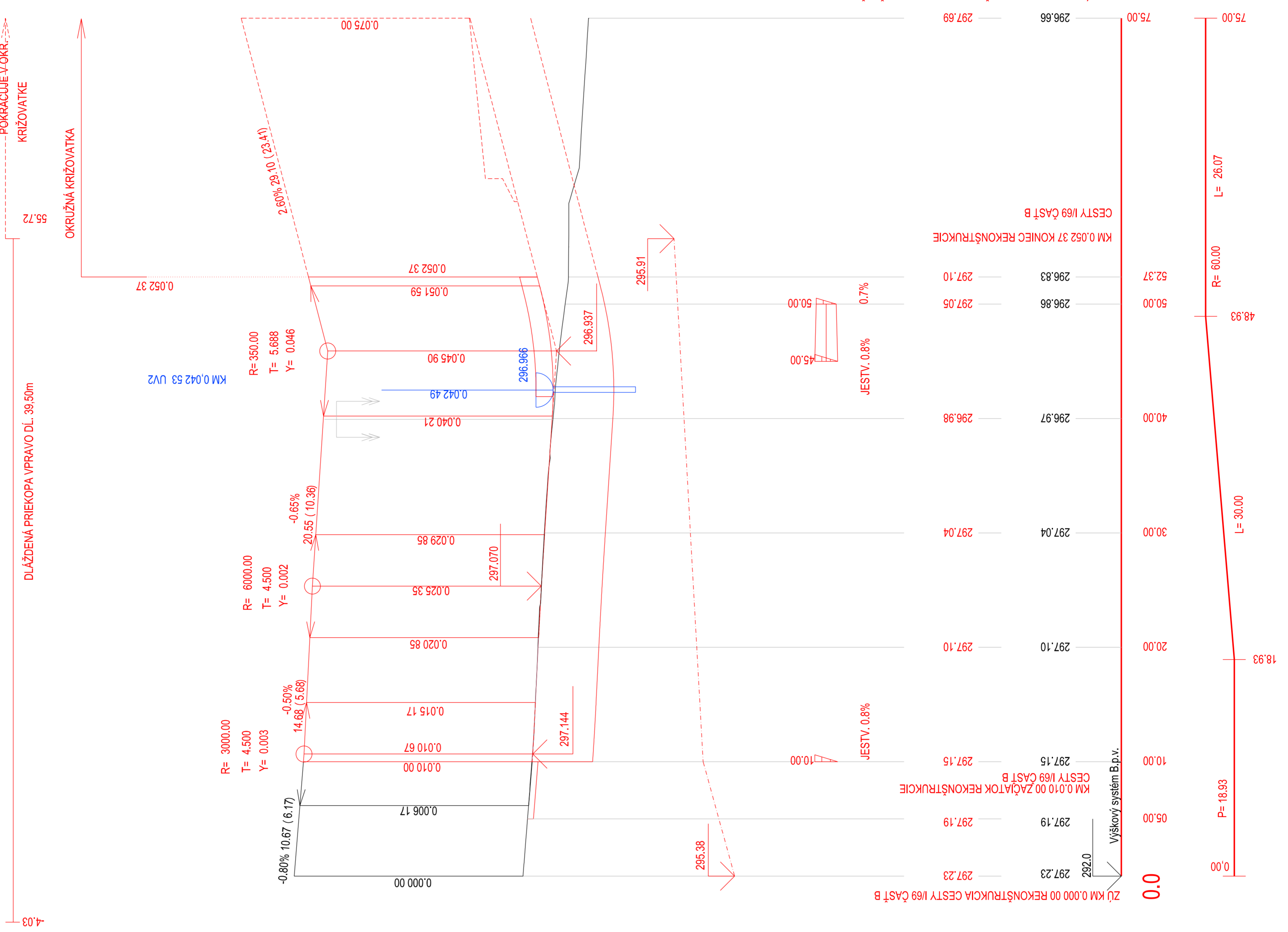
WZDIALENOST
PIECIANYCH BEZOW



ASFAI TOW, CESTA SUNČ	OKRASNJA ŽELEŽ
--------------------------	----------------

KOTY N

ΚΟΤΥ ΤΕ



ASfaltová cesta	Sluč	Okrasná zelen

[illegible]

HP:	PROJEKTANT STAVBY:	ING. JOH. P. JANKLÉŠ	ING. JOH. P. JANKLÉŠ	ESTING 1.1.1 SN 442 P.O. Box 168 662 01 Zelená 187 841 0505332
	VÝKONOVATEL:	ING. JOH. P. JANKLÉŠ		
	STAVEBNÍK:	888K NÁMĚSTÍ SNP 23, 04 01 BAŇSKÁ BYSTRICA		
	OBJEDNATEL PD:	NÁM. SLAŠ. S.R.O. NÁMĚSTÍ SNP 11, 60 01 ZVOLEN		

MEŠTO STARÉ:	SLUČ - KU HANŮV	REKONSTRUKCIA KŘÍŽOVATKY CEST I/69 a III/2460	
NAZV:			
OBJEKT:	15 50 000 ZOBRAZENÍ V CESTĚ I/69		
PARCELA:	47 200 000 ZOBRAZENÍ V CESTĚ I/69 (72 423)		
PROJEKTANT:	47 200 000 ZOBRAZENÍ V CESTĚ I/69 (72 423)		
PODZEMNÍ PRŮBĚH:			
ORŠAH:			
ČASŤ:			
MEŠTO STARÉ:	SLUČ - KU HANŮV		
NAZV:			
OBJEKT:	15 50 000 ZOBRAZENÍ V CESTĚ I/69		
PARCELA:	47 200 000 ZOBRAZENÍ V CESTĚ I/69 (72 423)		
PROJEKTANT:	47 200 000 ZOBRAZENÍ V CESTĚ I/69 (72 423)		
PODZEMNÍ PRŮBĚH:			
ORŠAH:			
ČASŤ:			
MEŠTO STARÉ:	SLUČ - KU HANŮV		
NAZV:			
OBJEKT:	15 50 000 ZOBRAZENÍ V CESTĚ I/69		
PARCELA:	47 200 000 ZOBRAZENÍ V CESTĚ I/69 (72 423)		
PROJEKTANT:	47 200 000 ZOBRAZENÍ V CESTĚ I/69 (72 423)		
PODZEMNÍ PRŮBĚH:			
ORŠAH:			
ČASŤ:			